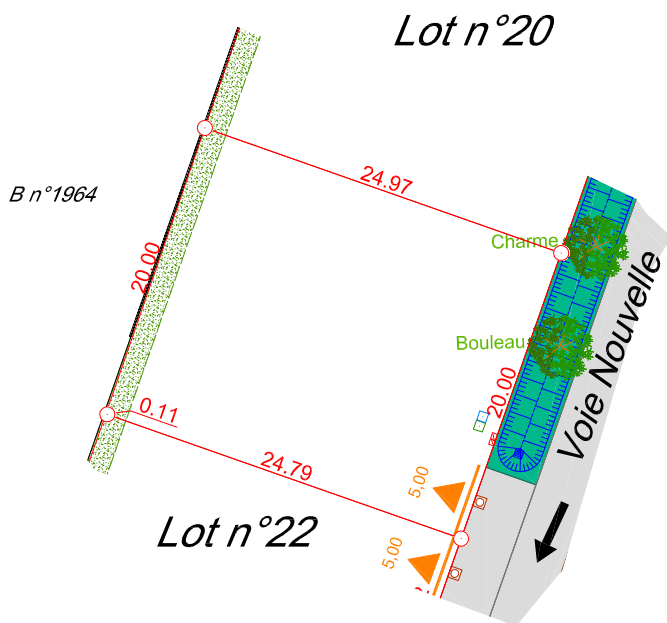


COMMUNE DE QUINÇAY
 Lotissement " Les Jaudouines "
 Lieudit " Champs des Jaudouines "

Permis d'aménager approuvé par l'arrêté municipal n° PA 086 204 19 N0002
 en date du 14/11/2019

PLAN DE VENTE DU LOT n°21
 Tranche n°2

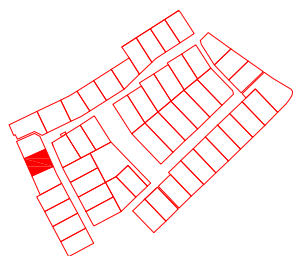


Nota : La position des branchements, des différents aménagements, des principes liés au règlement du lotissement est donnée à titre indicatif. Elle fera l'objet d'une vérification auprès du maître d'ouvrage du lotissement concerné.

Ces données sont issues du fichier du schéma des réseaux, de la voirie et des espaces verts phase DCE du 12/02/2020 réalisé et fourni par ABSISCSE VRD-CONSEIL sous le numéro de dossier 21553

Echelle : 1/500














PLAN DE SITUATION
 (sans échelle)



Superficie : 499 m² Surface de plancher : 300 m²

Réf. cadastrale : B n°2322- ZD n°143

LÉGENDE :

- | | | | | |
|---|-------|---|---|--------------------------|
|  | 10.00 | Limite du lot |  | Borne OGE nouvelle |
|  | | Sens de circulation |  | Grille avaloir |
|  | | Accès imposé |  | Regard de branchement EU |
|  | | Chaussée |  | Niche à compteur |
|  | | Plantations basses |  | Regard de branchement |
|  | | Haie à planter dans les lots par les acquéreurs |  | Borne CIBE de coupure |
| | | Arbre à planter |  | Noûe |